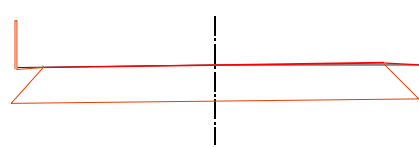


W=1,6  
N=0  
Zh=5,0  
Pl=0  
H=0

PRZEKRÓJ POPRZECZNY 1  
km 0+0000



POZIOM PORÓWNAWCZY [m] 396,00 n.p.m.

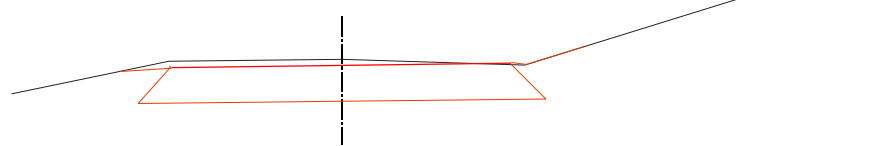
RZĘDNE PROJEKTOWANE [m]

RZĘDNE ISTNIEJĄCE [m]

DOMIARY [m]

W=4,8  
N=0  
Zh=6,0  
Pl=4,2  
H=3,8

PRZEKRÓJ POPRZECZNY 2  
km 0+033



POZIOM PORÓWNAWCZY [m] 396,00 n.p.m.


RZĘDNE PROJEKTOWANE [m]

RZĘDNE ISTNIEJĄCE [m]

DOMIARY [m]

W=1,4  
N=0,6  
Zh=7,0  
Pl=4,2  
H=3,8

PRZEKRÓJ POPRZECZNY 3  
km 0+059



POZIOM PORÓWNAWCZY [m] 398,00 n.p.m.

RZĘDNE PROJEKTOWANE [m]

RZĘDNE ISTNIEJĄCE [m]

DOMIARY [m]

W=0,6  
N=3,6  
Zh=9,4  
Pl=4,2  
H=3,8

PRZEKRÓJ POPRZECZNY 4  
km 0+098



POZIOM PORÓWNAWCZY [m] 402,00 n.p.m.

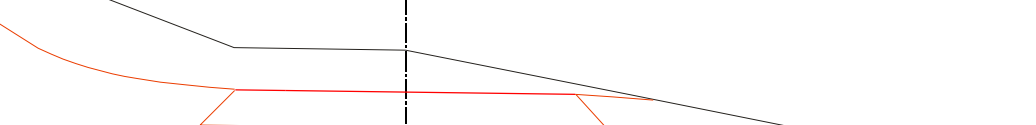
RZĘDNE PROJEKTOWANE [m]

RZĘDNE ISTNIEJĄCE [m]

DOMIARY [m]

W=9,4  
N=0  
Zh=5,0  
Pl=6,8  
H=6,4

PRZEKRÓJ POPRZECZNY 5  
km 0+153,00



POZIOM PORÓWNAWCZY [m] 410,00 n.p.m.

RZĘDNE PROJEKTOWANE [m]

RZĘDNE ISTNIEJĄCE [m]

DOMIARY [m]

W=8,4  
N=0  
Zh=7,8  
Pl=3,8  
H=3,4

PRZEKRÓJ POPRZECZNY 6  
km 0+171



POZIOM PORÓWNAWCZY [m] 411,00 n.p.m.

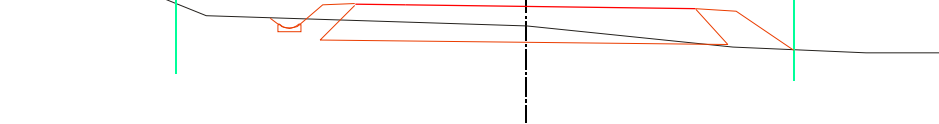
RZĘDNE PROJEKTOWANE [m]

RZĘDNE ISTNIEJĄCE [m]

DOMIARY [m]

W=1,4  
N=0,6  
Zh=7,2  
Pl=1,4  
H=1,0

PRZEKRÓJ POPRZECZNY 7  
km 0+187,69



POZIOM PORÓWNAWCZY [m] 409,00 n.p.m.

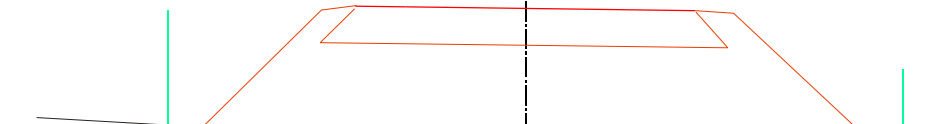
RZĘDNE PROJEKTOWANE [m]

RZĘDNE ISTNIEJĄCE [m]

DOMIARY [m]

W=0,2  
N=11,6  
Zh=9,6  
Pl=5,6  
H=5,4

PRZEKRÓJ POPRZECZNY 8  
km 0+207



POZIOM PORÓWNAWCZY [m] 407,00 n.p.m.

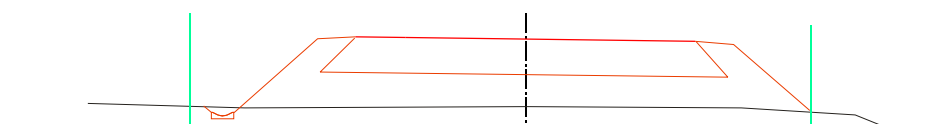
RZĘDNE PROJEKTOWANE [m]

RZĘDNE ISTNIEJĄCE [m]

DOMIARY [m]

W=0,2  
N=4,2  
Zh=8,4  
Pl=3,8  
H=3,4

PRZEKRÓJ POPRZECZNY 9  
km 0+228



POZIOM PORÓWNAWCZY [m] 408,00 n.p.m.

RZĘDNE PROJEKTOWANE [m]

RZĘDNE ISTNIEJĄCE [m]

DOMIARY [m]

Inwestor: Gmina Sułoszowa 32-045 Sułoszowa I 80		Zespół projektowy: PROREAL Sp. z o.o. 33-300 Nowy Sącz ul.Hallera 34	
Nazwa opracowania: <b>Budowa drogi gminnej w Sułoszowej w km 0+000 - km 0+237</b>			
Adres obiektu budowanego:	Miejscowość: <b>Sułoszowa</b>	Powiat: <b>krakowski</b>	Województwo: <b>małopolskie</b>
Część:	<b>Projekt wykonawczy</b>		Skala: <b>1:100</b>
Branża:	<b>DROGOWA</b>		
Zespół projektowy:	Imię i nazwisko: <b>inż. Władysław Kolpak</b> upr. nr WZDP-116-2001 nr 222/66  <b>mgr inż. Zdzisław Parol</b> upr.nr GAS.834/A-125/84		Podpis:   Podpis:
Nazwa rysunku:	<b>Przekroje poprzeczne</b>		Nr rysunku:  <b>5</b>
Nowy Sącz, luty 2013 r			Opracowanie: